





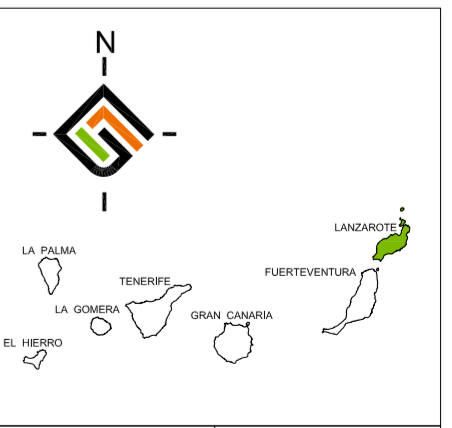
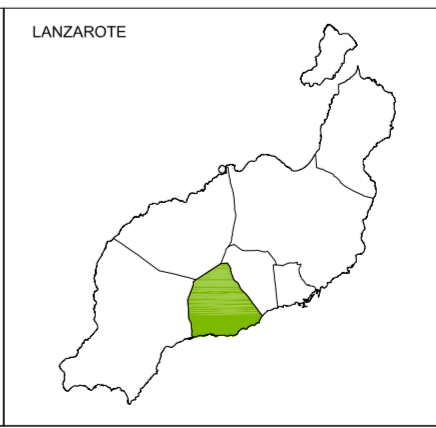
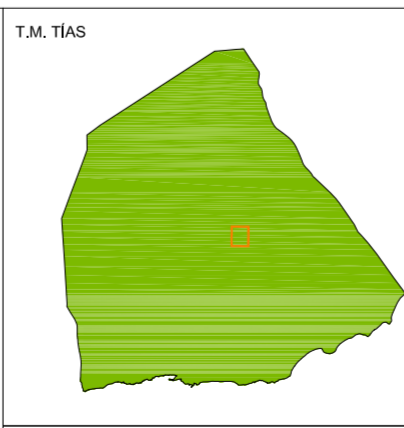


ALUMBRADO PÚBLICO Y B.T.

-  ESTACIÓN TRANSFORMADORA SOTERRADA
-  LÍNEA DE MEDIA TENSIÓN SOTERRADA
-  TRAZADO DE LA RED
-  ACOMETIDA A PARCELA
-  LUMINARIAS
-  PARCELA

 LIMITE SECTOR

NOTA:
LA INFORMACIÓN DE LA DISTRIBUCIÓN PARCELARIA Y DE LAS INFRAESTRUCTURAS ESTÁ REALIZADA A NIVEL ORIENTATIVO.



**DOCUMENTO DE ORDENACIÓN PORMENORIZADA
SUSO - R6-T (T.M TÍAS - LANZAROTE)**

FECHA:
DICIEMBRE 2009
ESCALA:
1:1.000

PLANO DE:
ORDENACIÓN
TRAZADO DE INFRAESTRUCTURAS Y SERVICIOS
RED DE ALUMBRADO PÚBLICO B.T. Y M.T.

Nº PLANO:
0.6.5

REDACTOR:
EQUIPO TÉCNICO DE GESPLAN S.A.U.

